




## コリンズ・テクリス登録システム(2015年6月版)のリリースについて

2015年6月にコリンズ・テクリスの登録システムを一部改良しました。

### <主な改良項目>

項目番号	対象	改良内容
1		<b>■ 座標(緯度・経度)を入力する地図</b> 施工場所／業務対象地域の座標(緯度・経度)を入力する際に利用している「地図」を国土地理院が公開している「地理院地図」の利用に変更しました。
2		<b>■ 技術者データの候補表示</b> 技術者データの作成時に表示する「候補となる技術者」を工事实績・業務実績に関係なく表示するように変更しました。
3		<b>■ 技術者資格の追加</b> 「公共工事に関する調査及び設計等の品質確保に関する技術者資格登録規程(平成26年国土交通省告示第1107号)」に基づいて、技術者資格登録簿に登録された資格を追加しました。追加した技術者資格は <a href="#">こちら</a> の資格コード901～919をご覧ください。